LEGENDA

LEGENDA SEGNALETICA VERTICALE

UBICAZIONE SEGNALI LATERALI

Art.81 (Art.39 Cod. Str.)

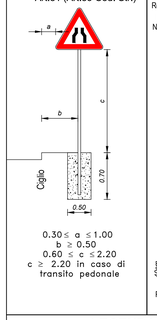

$0.30 \leq a \leq 1.00$
$b \geq 0.50$
$0.60 \leq c \leq 2.20$
$c \geq 2.20$ in caso di transito pedonale

CHIAVE DI LETTURA DELLE TABELLE DELLA SEGNALETICA VERTICALE

Numero articolo riferito al Regolamento di Attuazione
Numero articolo riferito al Nuovo Codice della Strada
Art.122 (Art.39) N.C.d.S.
Numero totale cartelli (se più di 1 a tabella)
Dimensioni cartelli: R = Ridotto - P = Piccolo; N = Normale - G = Grande
Classe della pellicola retroriflettente come da D.M. L.L.P.P. 31.03.1995 n°1584
X=1 a normale risposta luminosa
X=2 ad alta risposta luminosa

DIMENSIONI DELLA SEGNALETICA VERTICALE

Tipo: NORMALI

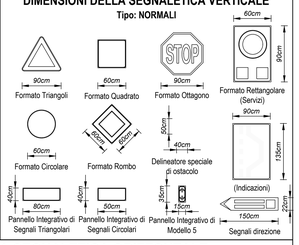

LEGENDA SEGNALETICA ORIZZONTALE

STRISCE LONGITUDINALI

Staccionata

Pista ciclabile in area naturalistica

PARTICOLARE STACCIONATA

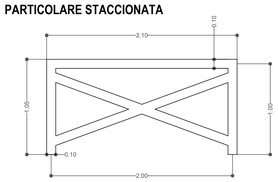

K-Map

Planimetria della segnaletica Orizzontale e Verticale - Riquadro 1/15

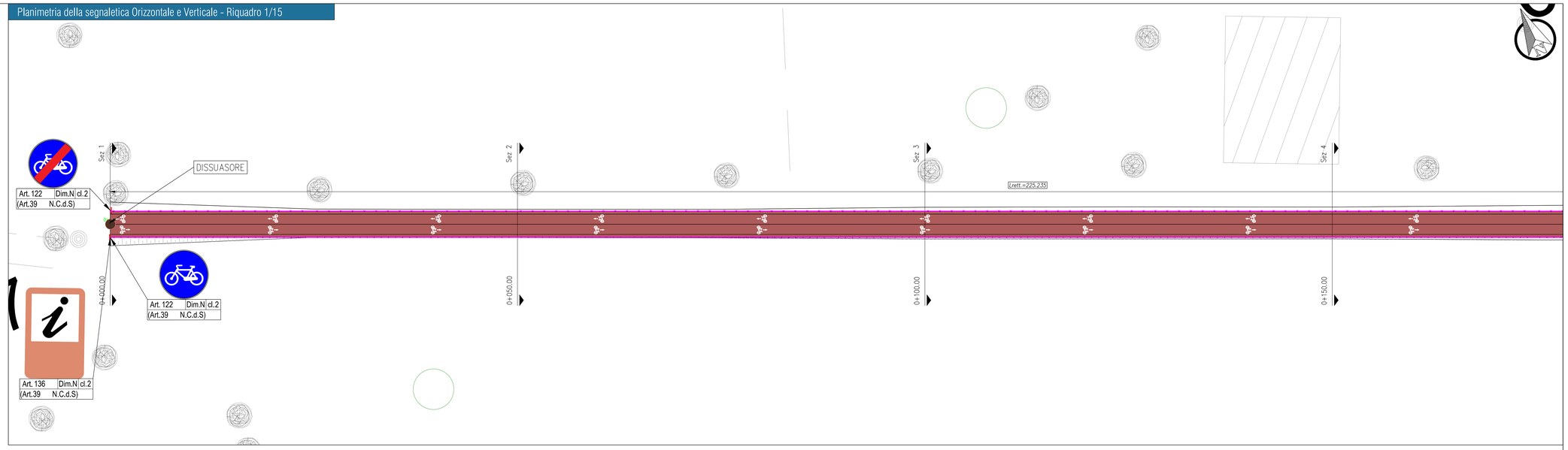

Planimetria della segnaletica Orizzontale e Verticale - Riquadro 2/15

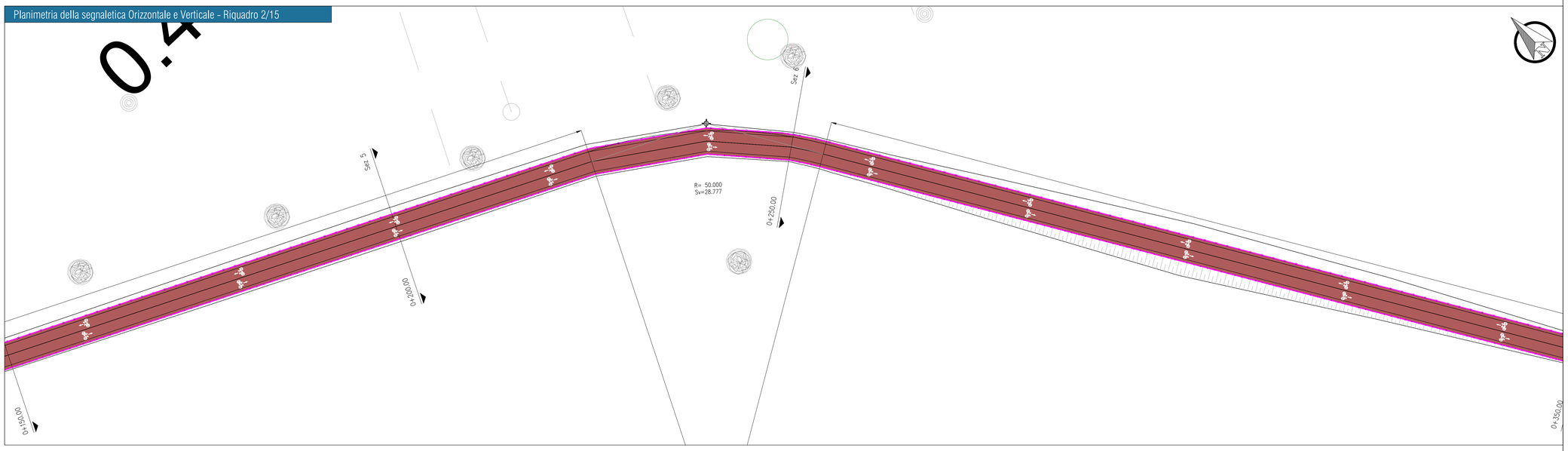

Planimetria della segnaletica Orizzontale e Verticale - Riquadro 3/15

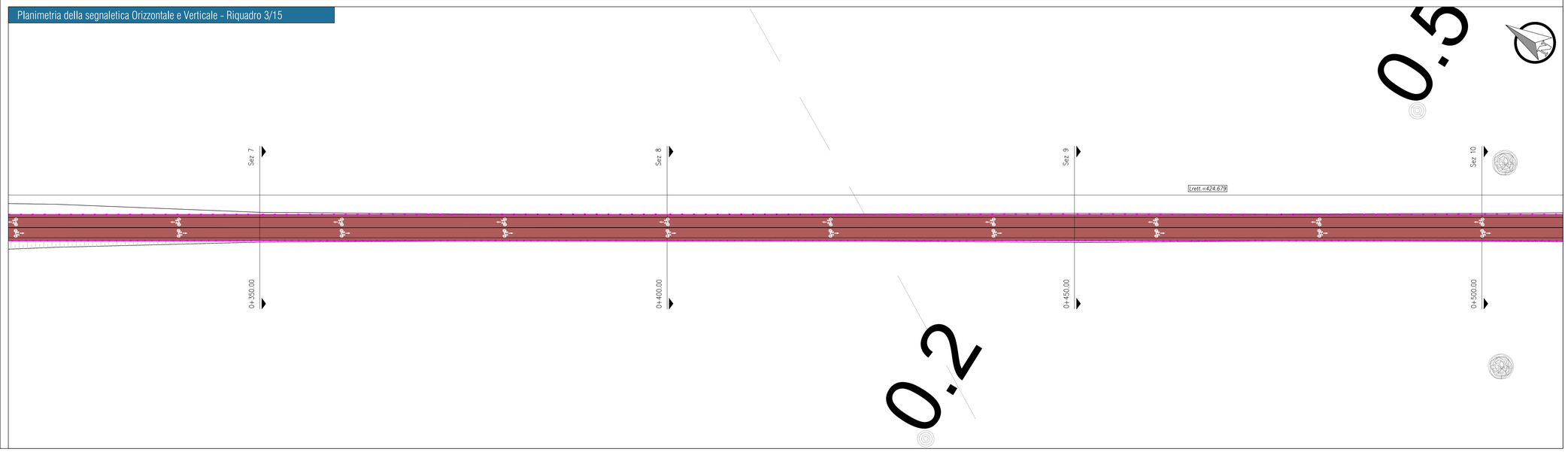

Finanziato dall'Unione europea NextGenerationEU
FSC Fondo per lo Sviluppo e la Coesione
REGIONE CALABRIA
INVITALIA
SACAL
ENAC ENTE NAZIONALE PER L'AVIAZIONE CIVILE
Comune di Lamezia Terme
Comune di Gizzeria
Governo della Repubblica Italiana
Ministero dell'Ambiente e della Sicurezza Energetica
MINISTERO DELL'INTERNO
MEF Ministero dell'Economia e delle Finanze
Mims Ministero delle Infrastrutture e della mobilità sostenibili
Ministero delle Infrastrutture e dei Trasporti
MINISTERO DEL TURISMO

SACAL — Società Aeroportuale Calabresse
Crotone, Lamezia Terme, Reggio Calabria

A.U. - Amministratore Manager: Marco PISACANE
Post Holder Flight Operations: Ing. Stefania RAIMONDO
Post Holder Ground Handling: Ing. Filippo MALAFARINA
Post Holder Terminal: dott.ssa Lucia MILAZZO
Rsp. Ing. Matteo MASTROIANNI
RSPP SACAL - DL13.02.09.008 dott. Cirolino NUZZI

RIQUALIFICA AMBIENTALE DELLA FASCIA NORD DELL'AEROPORTO CON REALIZZAZIONE DI PISTA CICLABILE PER LA VALORIZZAZIONE ECOSOSTENIBILE DELLA FASCIA COSTIERA (POLO DELLA VELA) E DEL LAGO LA VOTA

CIG: A0159668F5 CUP: H81D22000009002

Ambito di intervento: Trasporti e mobilità sostenibili – Fondi CIS scheda L05

PROGETTO ESECUTIVO

VIABILITÀ
Planimetria della segnaletica orizzontale e verticale Tav. 1 di 5

PROGETTISTI:

Mandataria: HYpro

Mandanti: CORFONE + PARTNERS studios for urban architecture — **Ph.D. Arch. Cesare CORFONE**; SGMadeo — **Archeol. Simone Giosuè MADEO**

TEAM DI LAVORO

Responsabile progettazione opere infrastrutturali V.02: **Ing. Michele DISINNO**
Responsabile progettazione opere strutturali D.04 - Resp.ITACA: **Ing. Maurizio CARUSO**
Responsabile progettazione opere impiantistiche IB.04: **Ing. Raffaele CIARDULLO**
Responsabile progettazione interventi naturalistici e paesaggistici P.01: **Arch. Cesare CORFONE**
Responsabile progettazione edile E.19 e E.20: **Arch. Cesare CORFONE**
Archeologo: **Archeol. Simone Giosuè MADEO**
Geologo: **Geol. Giuseppe CERCHIARI**
Direttore operativo Geologo: **Geol. Giovanni DE FAZIO**
Coordinatore per la sicurezza in fase di Progettazione: **Ing. Roberto NUZZI**

Progettista e responsabile integrazioni e prestazioni specialistiche:
Ing. Daniele NUCCI

ORDINE INGEGNERI COSENZA — Ingegnere DANIELE NUCCI — Sezione Civile Ambientale

COMMITTENTE

S.A.CAL. S.p.A
Società Aeroportuale Calabrese
Via Aeroporto - 88046 Lamezia terme(CZ) ITALIA
Tel. +39 0968-414212

PM Progettazione: Ing. Stefania RAIMONDO

PM Manutenzione: Ing. Filippo MALAFARINA

RESPONSABILE UNICO DEL PROCEDIMENTO
Ing. Matteo MASTROIANNI

Approvazione ENAC

Approvazione ENTI

CODICE ELABORATO: PE_VI_01_TAV_04_A — SCALA: 1:200

REV.	DATA	DESCRIZIONE	REDATTO	VERIFICATO	APPROVATO
00	Giugno 2025	PRIMA EMISSIONE	E.Sicilia	M.Sisinno	D.Nucci